

УТВЕРЖДЕНА

постановлением администрации
Лысковского муниципального округа
Нижегородской области
от 29.04.2026 № 908





**Схема расположения земельного участка или земельных
участков на кадастровом плане территории**





Система координат: МСК-52, зона 2					
Условный номер земельного участка			:3У1		
<i>(указывается в случае, если предусматривается образование двух и более земельных участков)</i>					
Площадь земельного участка			682 м ²		
<i>(указывается проектная площадь образуемого земельного участка, вычисленная с использованием технологических и программных средств, в том числе размещенных на официальном сайте федерального органа исполнительной власти, уполномоченного Правительством Российской Федерации на осуществление государственного кадастрового учета, государственной регистрации прав, ведение Единого государственного реестра недвижимости и предоставление сведений, содержащихся в Едином государственном реестре недвижимости, в информационно-технологической сети "Интернет" (далее - официальный сайт), с округлением до 1 квадратного метра. Указанное значение площади земельного участка может быть уточнено при проведении кадастровых работ не более чем на десять процентов)</i>					
Обозначение характерных точек границ	Координаты		Обозначение характерных точек границ	Координаты	
	<i>(указываются в случае подготовки схемы расположения земельного участка с использованием технологических и программных средств, в том числе размещенных на официальном сайте. Значения координат, полученные с использованием указанных технологических и программных средств, указываются с округлением до 0,01 метра)</i>			<i>(указываются в случае подготовки схемы расположения земельного участка с использованием технологических и программных средств, в том числе размещенных на официальном сайте. Значения координат, полученные с использованием указанных технологических и программных средств, указываются с округлением до 0,01 метра)</i>	
	X	Y		X	Y
n1	498 959,12	2 262 758,75	n4	498 958,38	2 262 792,51
n2	498 939,89	2 262 756,70	n1	498 959,12	2 262 758,75
n3	498 937,99	2 262 791,58			

52:27:0070004
МСК-52, зона 2
Тер. зона: Ж-1



Условные обозначения:

-  - Вновь образованная часть границы, сведения о которой достаточны для определения её местоположения
-  :3У1 - Обозначение образуемого земельного участка
-  - Земельный участок, включенный в ЕГРН
-  - ЗОУИТ

-  n3 - Образованная точка, сведения о которой позволяют однозначно определить её местоположение
-  - образуемый земельный участок
-  :19 - Кадастровый номер земельного участка
-  - Граница кадастрового квартала